

# Prefeitura Municipal de Registro

Departamento Municipal de Administração

Rua José Antônio de Campos, nº 250 - Centro - Registro - SP

Fone: (13) 3828-1000 - Fax (13) 3821-2565 - e-mail - prefeitura@registro.sp.gov.br

## DECRETO N.º 626/2004

**DECLARA DE UTILIDADE PÚBLICA, PARA FINS DE DESAPROPRIAÇÃO POR INTERESSE SOCIAL E RELOTEAMENTO, OS LOTES DE TERRENOS LOCALIZADOS NO DENOMINADO "LOTEAMENTO VILA RIBEIRÓPOLIS", SITUADOS NA ZONA URBANA DESTA MUNICÍPIO, QUE CONSTA PERTENCEREM A HITOSHI OKAMOTO E SUA MULHER KAZUKO OKAMOTO, E TORAO OKAMOTO E SUA MULHER LYDIA SUMIE OKAMOTO.**

**SAMUEL MOREIRA DA SILVA JUNIOR**, Prefeito Municipal de Registro, Estado de São Paulo, no uso das atribuições que lhe são conferidas pelo artigo 62, inciso IV, da Lei Orgânica Municipal, combinado com o artigo 6º do Decreto-Lei n.º 3.365/41, alterada pela Lei 2.786/56, Lei 4.132/62 e Leis Municipais ns.º 024/97, 025/97 e 026/97, assim como demais disposições legais aplicáveis, e,

**CONSIDERANDO**, o parecer prévio da COMISSÃO DE REGULARIZAÇÃO DE PARCELAMENTOS URBANOS DE REGISTRO no processo n.º 155/04 - DA;

**CONSIDERANDO**, que o denominado "LOTEAMENTO VILA RIBEIRÓPOLIS" apesar de se encontrar efetivamente implantado, com ruas abertas, várias construções e dotado de equipamentos urbanos como rede de água, luz e telefone, dentre outros, e mesmo estando devidamente registrado e regularizado, possui diversos terrenos que não puderam ser registrados;

**CONSIDERANDO**, que a situação jurídica do imóvel traz problemas de ordem social e urbanística ao Município, além do reflexo negativo na arrecadação tributária municipal em razão da falta de títulos de domínio aos adquirentes,

## **DECRETA:**

**Artigo 1º** - Fica declarado de utilidade pública para fins de Desapropriação por Interesse Social e Reloteamento, os lotes de terreno do denominado "LOTEAMENTO VILA RIBEIRÓPOLIS", situados no perímetro urbano deste Município, com área de 28.157,27 m², e que consta pertencerem a Hitoshi Okamoto e sua mulher Kazuko Okamoto, e Torao Okamoto e sua mulher Lydia Sumie Okamoto, descritos e configurados na Planta e Memoriais Descritivos anexos, que ficam fazendo parte integrante deste Decreto, para a finalidade de outorga posterior de títulos de domínio a quem de direito, nos termos da legislação supra mencionada, cujos imóveis vêm assim descritos: **DESCRIÇÃO DOS LOTES: SETOR: 115865 - QUADRA: 079 - LOTE: 0074** - Lote com 29,78 metros de frente para a Rua Dr. José Dias de Araújo. Confronta-se à direita numa distância de 13,47 metros com o Lote nº 436; à esquerda numa distância de 13,44 metros com a Rua Maciel, aos fundos numa distância de 29,85 metros com o Lote nº 86, encerrando a área de 396,6 m² (Trezentos e Noventa e Seis Metros Quadrados e Sessenta e Sete Decímetros Quadrados). **SETOR: 115865 - QUADRA: 079 - LOTE: 0424** - Lote com 12,16 metros de frente para a Rua Belém. Confronta-se à direita numa distância de 29,90 metros com o Lote nº 412; à

Rubricas:

1- 

2- 

3- 

4- 

**CÂMARA MUNICIPAL DE REGISTRO**  
ARQUIVADO  
23/08/2004  
  
Presidente



esquerda numa distância de 29,90 metros com o Lote nº 436; aos fundos numa distância de 12,00 metros com o Lote nº 86, encerrando a área de 361,25 m<sup>2</sup> (Trezentos e Sessenta e Um Metros Quadrados e Vinte e Cinco Decímetros Quadrados). **SETOR: 115865 - QUADRA: 079 - LOTE: 0436** - Lote com 12,63 metros de frente para a Rua Belém, por segmentos de reta. Confronta-se à direita numa distância de 29,90 metros com o Lote nº 424 e medindo 0,10 metros, confrontando com o lote nº 86; à esquerda numa distância de 29,56 metros com a Rua Dr. José Dias de Araújo, por segmentos de reta; aos fundos numa distância de 13,17 metros com o Lote nº 74, encerrando a área de 391,49 m<sup>2</sup> (Trezentos e Noventa e Um Metros Quadrados e Quarenta e Nove Decímetros Quadrados). **SETOR: 115865 - QUADRA: 081 - LOTE: 0134** - Lote com 11,73 metros de frente para a Rua Uruguai. Confronta-se à direita numa distância de 29,81 metros com o Lote nº 122; à esquerda numa distância de 29,90 metros com o lote nº 140; aos fundos numa distância de 12,00 metros com o Lote nº 374, encerrando a área de 354,13 m<sup>2</sup> (Trezentos e Cinquenta e Quatro Metros Quadrados e Treze Decímetros Quadrados). **SETOR: 115865 - QUADRA: 081 - LOTE: 0170** - Lote com 12,60 metros de frente para a Rua Uruguai. Confronta-se à direita numa distância de 29,61 metros com o Lote nº 157; à esquerda numa distância de 29,32 metros com o lote nº 182; aos fundos numa distância de 12,00 metros com o Lote nº 338, encerrando a área de 362,34 m<sup>2</sup> (Trezentos e Sessenta e Dois Metros Quadrados e Trinta e Quatro Decímetros Quadrados). **SETOR: 115865 - QUADRA: 081 - LOTE: 0194** - Lote com 12,06 metros de frente para a Rua Uruguai. Confronta-se à direita numa distância de 29,17 metros com o Lote nº 182; à esquerda numa distância de 28,88 metros com o lote nº 206; aos fundos numa distância de 12,00 metros com o Lote nº 314, encerrando a área de 349,10 m<sup>2</sup> (Trezentos e Quarenta e Nove Metros Quadrados e Dez Decímetros Quadrados). **SETOR: 115865 - QUADRA: 081 - LOTE: 0206** - Lote com 11,80 metros de frente para a Rua Uruguai. Confronta-se à direita numa distância de 28,88 metros com o Lote nº 194; à esquerda numa distância de 9,96 metros com o lote nº 228, medindo 7,95 metros, confrontando com o lote 236 e medindo 10,81 metros, confrontando com o lote nº 247; aos fundos numa distância de 12,00 metros com o Lote nº 302, encerrando a área de 342,42 m<sup>2</sup> (Trezentos e Quarenta e Dois Metros Quadrados e Quarenta e Dois Decímetros Quadrados). **SETOR: 115865 - QUADRA: 081 - LOTE: 0302** - Lote com 12,50 metros de frente para a Rua Argentina. Confronta-se à direita numa distância de 15,46 metros com o Lote Nº 290 e medindo 14,13 metros, confrontando com o lote nº 261; à esquerda numa distância de 30,00 metros com o lote nº 314; aos fundos numa distância de 12,00 metros com o Lote nº 206, encerrando a área de 356,30 m<sup>2</sup> (Trezentos e Cinquenta e Seis Metros Quadrados e Trinta Decímetros Quadrados). **SETOR: 115865 - QUADRA: 081 - LOTE: 0362** - Lote com 11,76 metros de frente para a Rua Argentina. Confronta-se à direita numa distância de 29,65 metros com o Lote nº 350; à esquerda numa distância de 29,46 metros com o lote nº 374; aos fundos numa distância de 6,00 metros com o Lote nº 140 e medindo 6,00 metros, confrontando com o lote nº 146, encerrando a área de 350,91 m<sup>2</sup> (Trezentos e Cinquenta Metros Quadrados e Noventa e Um Decímetros Quadrados). **SETOR: 115865 - QUADRA: 083 - LOTE: 0086** - Lote com 12,19 metros de frente para a Rua Argentina. Confronta-se à direita numa distância de 30,07 metros com o Lote nº 74; à esquerda numa distância de 30,09 metros com o Lote nº 98; aos fundos numa distância de 12,00 metros com o Lote nº 423, encerrando a área de 363,78 m<sup>2</sup> (Trezentos e Sessenta e três Metros Quadrados e Setenta e Oito Decímetros Quadrados). **SETOR: 115865 - QUADRA: 083 - LOTE: 0110** - Lote com 12,04 metros de frente para a Rua Argentina. Confronta-se à direita numa distância de 30,00 metros com o Lote nº 98; à esquerda numa distância de 30,07 metros com o Lote nº 122; aos fundos numa distância de 12,00 metros com o Lote nº 399, encerrando a área de 361,05 m<sup>2</sup> (Trezentos e Sessenta e Um Metros Quadrados e Cinco Decímetros Quadrados). **SETOR: 115865 - QUADRA: 083 - LOTE: 0122** - Lote com 11,73 metros de frente para a Rua Argentina. Confronta-se à direita numa distância de 30,07 metros com o Lote nº 110; à esquerda numa distância de 30,24 metros com o Lote nº 134; aos fundos numa distância de 12,00 metros com o Lote nº 387, encerrando a área de 357,77 m<sup>2</sup> (Trezentos e Cinquenta e Sete Metros Quadrados e Setenta e Sete Decímetros Quadrados). **SETOR: 115865 - QUADRA: 083 - LOTE:**

Rubricas:

1-

2-

3-

4-



**0411** - Lote com 11,96 metros de frente para a Rua Niterói. Confronta-se à direita numa distância de 30,26 metros com o Lote nº 399; à esquerda numa distância de 30,00 metros com o Lote nº 423; aos fundos numa distância de 12,00 metros com o Lote nº 98, encerrando a área de 360,94 m<sup>2</sup> (Trezentos e Sessenta Metros Quadrados e Noventa e Quatro Decímetros Quadrados). **SETOR: 115865 - QUADRA: 084 - LOTE: 0031** - Lote com 14,89 metros de frente para a Rua Dr. José Dias de Araújo. Confronta-se à direita numa distância de 13,60 metros com o Lote nº 432; à esquerda numa distância de 13,63 metros com o Lote nº 72; aos fundos numa distância de 14,85 metros com o Lote nº 420, encerrando a área de 202,48 m<sup>2</sup> (Duzentos e Dois Metros Quadrados e Quarenta e Oito Decímetros Quadrados). **SETOR: 115865 - QUADRA: 084 - LOTE: 0120** - Lote com 12,00 metros de frente para a Rua Niterói. Confronta-se à direita numa distância de 30,00 metros com o Lote nº 108; à esquerda numa distância de 30,00 metros com o Lote nº 132; aos fundos numa distância de 12,00 metros com o Lote nº 385, encerrando a área de 259,99 m<sup>2</sup> (Duzentos e Cinquenta e Nove Metros Quadrados e Noventa e Nove Decímetros Quadrados). **SETOR: 115865 - QUADRA: 084 - LOTE: 0144** - Lote com 5,79 metros de frente para a Rua Niterói. Confronta-se à direita numa distância de 30,05 metros com o Lote nº 138; à esquerda numa distância de 30,01 metros com o Lote nº 156; aos fundos numa distância de 6,00 metros com o Lote nº 361, encerrando a área de 177,00 m<sup>2</sup> (Cento e Setenta e Sete Metros Quadrados). **SETOR: 115865 - QUADRA: 084 - LOTE: 0156** - Lote com 12,00 metros de frente para a Rua Niterói. Confronta-se à direita numa distância de 30,01 metros com o Lote nº 144; à esquerda numa distância de 30,00 metros com o Lote nº 168; aos fundos numa distância de 11,72 metros com o Lote nº 348, encerrando a área de 355,82 m<sup>2</sup> (Trezentos e Cinquenta e Cinco Metros Quadrados e Oitenta e Dois Decímetros Quadrados). **SETOR: 115865 - QUADRA: 084 - LOTE: 0180** - Lote com 12,00 metros de frente para a Rua Niterói. Confronta-se à direita numa distância de 30,00 metros com o Lote nº 168; à esquerda numa distância de 29,83 metros com o Lote nº 192; aos fundos numa distância de 12,00 metros com o Lote nº 325, encerrando a área de 358,90 m<sup>2</sup> (Trezentos e Cinquenta e Oito Metros Quadrados e Noventa Decímetros Quadrados). **SETOR: 115865 - QUADRA: 084 - LOTE: 0325** - Lote com 12,20 metros de frente para a Rua Aracaju. Confronta-se à direita numa distância de 30,25 metros com o Lote nº 313; à esquerda numa distância de 30,00 metros com o Lote nº 348; aos fundos numa distância de 12,00 metros com o Lote nº 180, encerrando a área de 364,53 m<sup>2</sup> (Trezentos e Sessenta e Quatro Metros Quadrados e Cinquenta e Três Decímetros Quadrados). **SETOR: 115865 - QUADRA: 084 - LOTE: 0348** - Lote com 23,30 metros de frente para a Rua Aracaju. Confronta-se à direita numa distância de 30,00 metros com o Lote nº 325; à esquerda numa distância de 30,00 metros com o Lote nº 361; aos fundos numa distância de 11,72 metros com o Lote nº 156 e medindo 11,83 metros, confrontando com o lote nº 168, encerrando a área de 702,61 m<sup>2</sup> (Setecentos e Dois Metros Quadrados e Sessenta e Um Decímetros Quadrados). **SETOR: 115865 - QUADRA: 084 - LOTE: 0432** - Lote com 12,94 metros de frente para a Rua Aracaju, por segmentos de reta. Confronta-se à direita numa distância de 15,05 metros com o Lote nº 420; à esquerda numa distância de 14,68 metros com a Rua Dr. José Dias de Araújo, por segmentos de reta; aos fundos numa distância de 13,60 metros com o Lote nº 31, encerrando a área de 203,32 m<sup>2</sup> (Duzentos e Três Metros Quadrados e Trinta e Dois Decímetros Quadrados). **SETOR: 115865 - QUADRA: 086 - LOTE: 0121** - Lote com 11,67 metros de frente para a Rua Aracaju. Confronta-se à direita numa distância de 30,58 metros com o Lote nº 109; à esquerda numa distância de 30,51 metros com o Lote nº 122; aos fundos numa distância de 11,81 metros com o Lote nº 388, encerrando a área de 358,72 m<sup>2</sup> (Trezentos e Cinquenta e Oito Metros Quadrados e Setenta e Dois Decímetros Quadrados). **SETOR: 115865 - QUADRA: 086 - LOTE: 0157** - Lote com 11,69 metros de frente para a Rua Aracaju. Confronta-se à direita numa distância de 30,52 metros com o Lote nº 145; à esquerda numa distância de 30,45 metros com o Lote nº 169; aos fundos numa distância de 11,80 metros com o Lote nº 363, encerrando a área de 358,09 m<sup>2</sup> (Trezentos e Cinquenta e Oito Metros Quadrados e Nove Decímetros Quadrados). **SETOR: 115865 - QUADRA: 086 - LOTE: 0292** - Lote com 14,05 metros

Rubricas:

1-  2-  3-  4- 



de frente para a Rua Vitória, por segmentos de reta. Confronta-se à direita numa distância de 13,85 metros com a Rua Willes Vassão; à esquerda numa distância de 15,12 metros com o Lote nº 304; aos fundos numa distância de 14,00 metros com o Lote nº 264, encerrando a área de 206,52 m<sup>2</sup> (Duzentos e Seis Metros Quadrados e Cinquenta e Dois Decímetros Quadrados). **SETOR: 115865 - QUADRA: 086 - LOTE: 0388** - Lote com 12,38 metros de frente para a Rua Vitória. Confronta-se à direita numa distância de 29,94 metros com o Lote nº 375; à esquerda numa distância de 29,86 metros com o Lote nº 400; aos fundos numa distância de 11,81 metros com o Lote nº 121 e medindo 0,55 metros, confrontando com o lote nº 122, encerrando a área de 369,87 m<sup>2</sup> (Trezentos e Sessenta e Nove Metros Quadrados e Oitenta e Sete Decímetros Quadrados). **SETOR: 115865 - QUADRA: 087 - LOTE: 0023** - Lote com 7,93 metros de frente para a Rua Dr. José Dias de Araújo. Confronta-se à direita numa distância de 25,32 metros com o Lote nº 434; à esquerda numa distância de 25,34 metros com o Lote nº 31; aos fundos numa distância de 7,83 metros com o Lote nº 408, encerrando a área de 199,63 m<sup>2</sup> (Cento e Noventa e Nove Metros Quadrados e Sessenta e Três Decímetros Quadrados). **SETOR: 115865 - QUADRA: 087 - LOTE: 0031** - Lote com 7,90 metros de frente para a Rua Dr. José Dias de Araújo. Confronta-se à direita numa distância de 25,34 metros com o Lote nº 23; à esquerda numa distância de 25,37 metros com o Lote nº 96; aos fundos numa distância de 7,85 metros com o Lote nº 408, encerrando a área de 199,63 m<sup>2</sup> (Cento e Noventa e Nove Metros Quadrados e Sessenta e Três Decímetros Quadrados). **SETOR: 115865 - QUADRA: 087 - LOTE: 0180** - Lote com 12,00 metros de frente para a Rua Vitória. Confronta-se à direita numa distância de 30,23 metros com o Lote nº 168; à esquerda numa distância de 30,24 metros com o Lote nº 245; aos fundos numa distância de 11,89 metros com o Lote nº 324, encerrando a área de 361,12 m<sup>2</sup> (Trezentos e Sessenta e Um Metros Quadrados e Doze Decímetros Quadrados). **SETOR: 115865 - QUADRA: 087 - LOTE: 0360** - Lote com 11,98 metros de frente para a Rua Maceió. Confronta-se à direita numa distância de 30,05 metros com o Lote nº 348; à esquerda numa distância de 30,15 metros com o Lote nº 372; aos fundos numa distância de 12,08 metros com o Lote nº 144, encerrando a área de 362,17 m<sup>2</sup> (Trezentos e Sessenta e Dois Metros Quadrados e Dezessete Decímetros Quadrados). **SETOR: 115865 - QUADRA: 087 - LOTE: 0408** - Lote com 12,00 metros de frente para a Rua Maceió. Confronta-se à direita numa distância de 0,33 metros com a Rua Maceió e medindo 30,18 metros, confrontando com o lote nº 396; à esquerda numa distância de 14,93 metros com o Lote nº 434, medindo 7,83 metros, confrontando com o lote nº 23 e medindo 7,85 metros, confrontando com o lote nº 31; aos fundos numa distância de 12,00 metros com o Lote nº 96, encerrando a área de 366,67 m<sup>2</sup> (Trezentos e Sessenta e Seis Metros Quadrados e Sessenta e Sete Decímetros Quadrados). **SETOR: 115865 - QUADRA: 087 - LOTE: 0434** - Lote com 25,28 metros de frente para a Rua Maceió. Confronta-se à direita numa distância de 0,14 metros com a Rua Maceió e medindo 14,93 metros, confrontando com o lote nº 408; à esquerda numa distância de 15,07 metros com a Rua Dr. José, Dias de Araújo; aos fundos numa distância de 25,32 metros com o Lote nº 23, encerrando a área de 381,27 m<sup>2</sup> (Trezentos e Oitenta e Um Metros Quadrados e Vinte e Sete Decímetros Quadrados). **SETOR: 115870 - QUADRA: 070 - LOTE: 0303** - Lote com 11,93 metros de frente para a Rua Teresina. Confronta-se à direita numa distância de 30,30 metros com o Lote nº 291; à esquerda numa distância de 30,30 metros com o Lote nº 315; aos fundos numa distância de 12,08 metros com o Lote nº 205, encerrando a área de 363,76 m<sup>2</sup> (Trezentos e Sessenta e Três Metros Quadrados e Setenta e Seis Decímetros Quadrados). **SETOR: 115870 - QUADRA: 070 - LOTE: 0327** - Lote com 12,00 metros de frente para a Rua Teresina. Confronta-se à direita numa distância de 30,29 metros com o Lote nº 315; à esquerda numa distância de 29,67 metros com o Lote nº 339 e medindo 0,62 metros, confrontando com o lote nº 169; aos fundos numa distância de 11,70 metros com o Lote nº 182, encerrando a área de 358,93 m<sup>2</sup> (Trezentos e Cinquenta e Oito Metros Quadrados e Noventa e Três Decímetros Quadrados). **SETOR: 115870 - QUADRA: 072 - LOTE: 0031** - Lote com 30,60 metros de frente para a Rua Dr. José Dias de Araújo, por segmentos de reta. Confronta-se à direita numa distância de 12,16 metros com a Rua Fortaleza, por segmentos de reta; à esquerda numa distância de 13,63 metros

Rubricas:

1-  2-  3-  4- 



com o Lote nº 73; aos fundos numa distância de 29,99 metros com o Lote nº 422 e medindo 0,23 metros, confrontando com o lote nº 85, encerrando a área de 407,98 m<sup>2</sup> (Quatrocentos e Sete Metros Quadrados e Noventa e Oito Decímetros Quadrados). **SETOR: 115870 - QUADRA: 072 - LOTE: 0097** - Lote com 12,10 metros de frente para a Rua Teresina. Confronta-se à direita numa distância de 29,85 metros com o Lote nº 85; à esquerda numa distância de 29,78 metros com o Lote nº 109; aos fundos numa distância de 12,00 metros com o Lote nº 410, encerrando a área de 359,33 m<sup>2</sup> (Trezentos e Cinquenta e Nove Metros Quadrados e Trinta e Três Decímetros Quadrados). **SETOR: 115870 - QUADRA: 072 - LOTE: 0181** - Lote com 12,00 metros de frente para a Rua Teresina. Confronta-se à direita numa distância de 30,00 metros com o Lote nº 169; à esquerda numa distância de 30,00 metros com o Lote nº 193; aos fundos numa distância de 12,00 metros com o Lote nº 326, encerrando a área de 359,94 m<sup>2</sup> (Trezentos e Cinquenta e Nove Metros Quadrados e Noventa e Quatro Decímetros Quadrados). **SETOR: 115870 - QUADRA: 072 - LOTE: 0213** - Lote com 7,29 metros de frente para a Rua Teresina. Confronta-se à direita numa distância de 13,91 metros com o Lote nº 205; à esquerda numa distância de 13,74 metros com o Lote nº 232; aos fundos numa distância de 7,47 metros com o Lote nº 248, encerrando a área de 102,00 m<sup>2</sup> (Cento e Dois Metros Quadrados). **SETOR: 115870 - QUADRA: 072 - LOTE: 0232** - Lote com 14,32 metros de frente para a Rua Willes Vassão, por segmentos de reta. Confronta-se à direita numa distância de 4,82 metros com a Rua Teresina; à esquerda numa distância de 6,04 metros com o Lote nº 248; aos fundos numa distância de 13,74 metros com o Lote nº 213, encerrando a área de 82,30 m<sup>2</sup> (Oitenta e Dois Metros Quadrados e Trinta Decímetros Quadrados). **SETOR: 115870 - QUADRA: 072 - LOTE: 0248** - Lote com 16,32 metros de frente para a Rua Willes Vassão. Confronta-se à direita numa distância de 6,04 metros com o Lote nº 232 e medindo 7,47 metros, confrontando com o lote nº 213; à esquerda numa distância de 13,35 metros com o Lote nº 290; aos fundos numa distância de 16,09 metros com o Lote nº 205, encerrando a área de 217,62 m<sup>2</sup> (Duzentos e Dezessete Metros Quadrados e Sessenta e Dois Decímetros Quadrados). **SETOR: 115870 - QUADRA: 073 - LOTE: 0401** - Lote com 11,76 metros de frente para a Rua Salvador. Confronta-se à direita numa distância de 30,24 metros com o Lote nº 390; à esquerda numa distância de 30,20 metros com o Lote nº 414; aos fundos numa distância de 12,28 metros com o Lote nº 124, encerrando a área de 363,33 m<sup>2</sup> (Trezentos e Sessenta e Três Metros Quadrados e Trinta e Três Decímetros Quadrados). **SETOR: 115870 - QUADRA: 073 - LOTE: 0426** - Lote com 11,83 metros de frente para a Rua Salvador. Confronta-se à direita numa distância de 30,20 metros com o Lote nº 414; à esquerda numa distância de 30,14 metros com o Lote nº 436; aos fundos numa distância de 11,86 metros com o Lote nº 88, encerrando a área de 357,36 m<sup>2</sup> (Trezentos e Cinquenta e Sete Metros Quadrados e Trinta e Seis Decímetros Quadrados). **SETOR: 115870 - QUADRA: 075 - LOTE: 0287** - Lote com 29,00 metros de frente para a Rua Willes Vassão, por segmentos de reta. Confronta-se à direita numa distância de 13,50 metros com o Lote nº 245; à esquerda numa distância de 13,57 metros com a Rua Natal, por segmentos de reta; aos fundos numa distância de 30,15 metros com o Lote nº 299, encerrando a área de 408,59 m<sup>2</sup> (Quatrocentos e Oito Metros Quadrados e Cinquenta e Nove Decímetros Quadrados). **SETOR: 115870 - QUADRA: 075 - LOTE: 0299** - Lote com 11,97 metros de frente para a Rua Natal. Confronta-se à direita numa distância de 30,15 metros com o Lote nº 287; à esquerda numa distância de 30,14 metros com o Lote 305; aos fundos numa distância de 12,00 metros com o Lote nº 245, encerrando a área de 361,25 m<sup>2</sup> (Trezentos e Sessenta e Um Metros Quadrados e Vinte e Cinco Decímetros Quadrados). **SETOR: 115870 - QUADRA: 075 - LOTE: 0305** - Lote com 6,00 metros de frente para a Rua Natal. Confronta-se à direita numa distância de 30,14 metros com o Lote nº 299; à esquerda numa distância de 15,20 metros com o Lote 310 e medindo 14,94 metros, confrontando com o lote 327; aos fundos numa distância de 6,00 metros com o Lote nº 193, encerrando a área de 180,84 m<sup>2</sup> (Cento e Oitenta Metros Quadrados e Oitenta e Quatro Decímetros Quadrados). **SETOR: 115870 - QUADRA: 075 - LOTE: 0310** - Lote com 5,00 metros de frente para a Rua Natal. Confronta-se à direita numa distância de 15,20 metros com o

Rubricas:

1-

2-





3-

4-



Lote nº 305; à esquerda numa distância de 15,20 metros com a Vela sem denominação; aos fundos numa distância de 5,00 metros com o Lote nº 327, encerrando a área de 76,00 m<sup>2</sup> (Setenta e Seis Metros Quadrados). **SETOR: 115870 - QUADRA: 075 - LOTE: 0327** - Lote com 1,00 metros de frente para a Vela sem denominação, e medindo 5,00 metros, confrontando com o lote 310. Confronta-se à direita numa distância de 14,94 metros com o Lote nº 305; à esquerda numa distância de 14,90 metros com o Lote nº 366; aos fundos numa distância de 6,00 metros com o Lote nº 193, encerrando a área de 89,50 m<sup>2</sup> (Oitenta e Nove Metros Quadrados e Cinquenta Decímetros Quadrados). **SETOR: 120865 - QUADRA: 026 - LOTE: 0063** - Lote com 20,00 metros de frente para a Rua Haguemi Matsuzawa. Confronta-se à direita numa distância de 15,19 metros com o Lote nº 43; à esquerda numa distância de 15,08 metros com o Lote nº 96; aos fundos numa distância de 7,13 metros com o Lote nº 108 e medindo 12,87 metros, confrontando com o lote 43, encerrando a área de 302,70 m<sup>2</sup> (Trezentos e Dois Metros Quadrados e Setenta Decímetros Quadrados). **SETOR: 120865 - QUADRA: 026 - LOTE: 0096** - Lote com 13,30 metros de frente para a Rua Colômbia, por segmentos de reta. Confronta-se à direita numa distância de 19,72 metros com a Rua Haguemi Matsuzawa, por segmentos de reta; à esquerda numa distância de 20,28 metros com o Lote nº 108; aos fundos numa distância de 15,08 metros com o Lote nº 63, encerrando a área de 298,67 m<sup>2</sup> (Duzentos e Noventa e Oito Metros Quadrados e Sessenta e Sete Decímetros Quadrados). **SETOR: 120865 - QUADRA: 026 - LOTE: 0132** - Lote com 12,07 metros de frente para a Rua Colômbia. Confronta-se à direita numa distância de 40,65 metros com o Lote nº 120; à esquerda numa distância de 40,79 metros com o Lote nº 144; aos fundos numa distância de 11,83 metros com o Lote nº 589 e medindo 0,17 metros, confrontando com o lote nº 601, encerrando a área de 489,97 m<sup>2</sup> (Quatrocentos e Oitenta e Nove Metros Quadrados e Noventa e Sete Decímetros Quadrados). **SETOR: 120865 - QUADRA: 026 - LOTE: 0180** - Lote com 12,00 metros de frente para a Rua Colômbia. Confronta-se à direita numa distância de 40,78 metros com o Lote nº 168; à esquerda numa distância de 40,69 metros com o Lote nº 192; aos fundos numa distância de 11,63 metros com o Lote nº 542 e medindo 0,37 metros, confrontando com o lote nº 529, encerrando a área de 488,83 m<sup>2</sup> (Quatrocentos e Oitenta e Oito Metros Quadrados e Oitenta e Três Decímetros Quadrados). **SETOR: 120865 - QUADRA: 026 - LOTE: 0192** - Lote com 11,90 metros de frente para a Rua Colômbia. Confronta-se à direita numa distância de 40,69 metros com o Lote nº 180; à esquerda numa distância de 40,59 metros com o Lote nº 204; aos fundos numa distância de 11,63 metros com o Lote nº 529, encerrando a área de 478,15 m<sup>2</sup> (Quatrocentos e Setenta e Oito Metros Quadrados e Quinze Decímetros Quadrados). **SETOR: 120865 - QUADRA: 026 - LOTE: 0460** - Lote com 2,54 metros de frente para a Rua Vitória. Confronta-se à direita numa distância de 40,41 metros com o Lote nº 457; à esquerda numa distância de 38,95 metros com o Lote nº 469 e medindo 11,18 metros, confrontando com o lote nº 481; aos fundos numa distância de 12,00 metros com o Lote nº 251, encerrando a área de 205,79 m<sup>2</sup> (Duzentos e Cinco Metros Quadrados e Setenta e Nove Decímetros Quadrados). **SETOR: 120865 - QUADRA: 026 - LOTE: 0469** - Lote com 9,53 metros de frente para a Rua Vitória. Confronta-se à direita numa distância de 29,30 metros com o Lote nº 460; à esquerda numa distância de 29,30 metros com o Lote nº 481; aos fundos numa distância de 9,65 metros com o Lote nº 460, encerrando a área de 280,92 m<sup>2</sup> (Duzentos e Oitenta Metros Quadrados e Noventa e Dois Decímetros Quadrados). **SETOR: 120865 - QUADRA: 026 - LOTE: 0493** - Lote com 12,00 metros de frente para a Rua Vitória. Confronta-se à direita numa distância de 40,55 metros com o Lote nº 481; à esquerda numa distância de 40,00 metros com o Lote nº 505; aos fundos numa distância de 12,00 metros com o Lote nº 228, encerrando a área de 483,03 m<sup>2</sup> (Quatrocentos e Oitenta e três Metros Quadrados e Três Decímetros Quadrados). **SETOR: 120865 - QUADRA: 026 - LOTE: 0505** - Lote com 12,00 metros de frente para a Rua Vitória. Confronta-se à direita numa distância de 40,00 metros com o Lote nº 493; à esquerda numa distância de 40,00 metros com o Lote nº 517; aos fundos numa distância de 12,00 metros com o Lote nº 216, encerrando a área de 480,01 m<sup>2</sup> (Quatrocentos e Oitenta Metros Quadrados e Um Decímetro Quadrado). **SETOR: 120865 -**

Rubricas:

1-  2-  3-  4- 



**QUADRA: 026 - LOTE: 0589** - Lote com 11,99 metros de frente para a Rua Vitória. Confronta-se à direita numa distância de 40,02 metros com o Lote nº 577; à esquerda numa distância de 40,00 metros com o Lote nº 601; aos fundos numa distância de 11,83 metros com o Lote nº 132, encerrando a área de 476,48 m<sup>2</sup> (Quatrocentos e Setenta e Seis Metros Quadrados e Quarenta e Oito Decímetros Quadrados). **SETOR: 120865 - QUADRA: 026 - LOTE: 0601** - Lote com 12,00 metros de frente para a Rua Vitória. Confronta-se à direita numa distância de 40,00 metros com o Lote nº 589; à esquerda numa distância de 35,00 metros com o Lote nº 614 e medindo 5,00 metros, confrontando com o lote nº 43; aos fundos numa distância de 11,91 metros com o Lote nº 120 e medindo 0,17 metros, confrontando com o lote nº 132, encerrando a área de 481,61 m<sup>2</sup> (Quatrocentos e Oitenta e Um Metros Quadrados e Sessenta e Um Decímetros Quadrados). **SETOR: 120865 - QUADRA: 028 - LOTE: 0144** - Lote com 11,97 metros de frente para a Rua Vitória. Confronta-se à direita numa distância de 39,92 metros com o Lote nº 132; à esquerda numa distância de 39,94 metros com o Lote nº 157; aos fundos numa distância de 12,00 metros com o Lote nº 576, encerrando a área de 478,60 m<sup>2</sup> (Quatrocentos e Setenta e Oito Metros Quadrados e Sessenta Decímetros Quadrados). **SETOR: 120865 - QUADRA: 028 - LOTE: 0300** - Lote com 12,00 metros de frente para a Rua Vitória. Confronta-se à direita numa distância de 39,72 metros com o Lote nº 288; à esquerda numa distância de 15,50 metros com o Lote nº 331, medindo 13,76 metros, confrontando com o lote nº 332 e medindo 10,60 metros, confrontando com o lote nº 355; aos fundos numa distância de 12,00 metros com o Lote nº 420, encerrando a área de 477,44 m<sup>2</sup> (Quatrocentos e Setenta e Sete Metros Quadrados e Quarenta e Quatro Decímetros Quadrados). **SETOR: 120865 - QUADRA: 028 - LOTE: 0564** - Lote com 12,20 metros de frente para a Rua Equador. Confronta-se à direita numa distância de 40,13 metros com o Lote nº 552; à esquerda numa distância de 40,13 metros com o Lote nº 576; aos fundos numa distância de 12,10 metros com o Lote nº 157, encerrando a área de 487,48 m<sup>2</sup> (Quatrocentos e Oitenta e Sete Metros Quadrados e Quarenta e Oito Decímetros Quadrados). **SETOR: 120865 - QUADRA: 028 - LOTE: 0612** - Lote com 11,93 metros de frente para a Rua Equador. Confronta-se à direita numa distância de 40,00 metros com o Lote nº 600; à esquerda numa distância de 40,00 metros com o Lote nº 43; aos fundos numa distância de 12,00 metros com o Lote nº 108, encerrando a área de 478,55 m<sup>2</sup> (Quatrocentos e Setenta e Oito Metros Quadrados e Cinquenta e Cinco Decímetros Quadrados). **SETOR: 120865 - QUADRA: 034 - LOTE: 0273** - Lote com 12,07 metros de frente para a Rua Canadá. Confronta-se à direita numa distância de 40,00 metros com o Lote nº 261; à esquerda numa distância de 39,51 metros com o Lote nº 285; aos fundos numa distância de 11,81 metros com o Lote nº 442, encerrando a área de 474,57 m<sup>2</sup> (Quatrocentos e Setenta e Quatro Metros Quadrados e Cinquenta e Sete Decímetros Quadrados). **SETOR: 120870 - QUADRA: 020 - LOTE: 0109** - Lote com 12,21 metros de frente para a Rua Equador. Confronta-se à direita numa distância de 14,52 metros com o Lote nº 68 e medindo 15,20 metros, confrontando com o lote nº 97; à esquerda numa distância de 29,74 metros com o Lote nº 121; aos fundos numa distância de 12,24 metros com o Lote nº 54, encerrando a área de 364,62 m<sup>2</sup> (Trezentos e Sessenta e Quatro Metros Quadrados e Sessenta e Dois Decímetros Quadrados). **SETOR: 120870 - QUADRA: 020 - LOTE: 0181** - Lote com 11,91 metros de frente para a Rua Equador. Confronta-se à direita numa distância de 39,75 metros com o Lote nº 169; à esquerda numa distância de 39,76 metros com o Lote nº 185; aos fundos numa distância de 11,68 metros com o Lote nº 552, encerrando a área de 468,93 m<sup>2</sup> (Quatrocentos e Sessenta e Oito Metros Quadrados e Noventa e Três Decímetros Quadrados). **SETOR: 120870 - QUADRA: 020 - LOTE: 0241** - Lote com 11,64 metros de frente para a Rua Equador. Confronta-se à direita numa distância de 40,00 metros com o Lote nº 229; à esquerda numa distância de 39,48 metros com o Lote nº 253; aos fundos numa distância de 11,72 metros com o Lote nº 481, encerrando a área de 464,01 m<sup>2</sup> (Quatrocentos e Sessenta e Quatro Metros Quadrados e Um Decímetro Quadrado). **SETOR: 120870 - QUADRA: 022 - LOTE: 0189** - Lote com 11,59 metros de frente para a Rua Peru. Confronta-se à direita numa distância de 40,02 metros com o Lote nº 178; à esquerda numa





Rubricas:

1- 2- 3- 4-



distância de 40,00 metros com o Lote nº 201; aos fundos numa distância de 11,73 metros com o Lote nº 525, encerrando a área de 466,55 m<sup>2</sup> (Quatrocentos e Sessenta e Seis Metros Quadrados e Cinquenta e Cinco Decímetros Quadrados). **SETOR: 120870 - QUADRA: 022 - LOTE: 0201** - Lote com 11,97 metros de frente para a Rua Peru. Confronta-se à direita numa distância de 40,00 metros com o Lote nº 189; à esquerda numa distância de 39,98 metros com o Lote nº 213; aos fundos numa distância de 12,00 metros com o Lote nº 513, encerrando a área de 479,36 m<sup>2</sup> (Quatrocentos e Setenta e Nove Metros Quadrados e Trinta e Seis Decímetros Quadrados). **SETOR: 120870 - QUADRA: 022 - LOTE: 0513** - Lote com 11,78 metros de frente para a Rua Bolívia. Confronta-se à direita numa distância de 40,00 metros com o Lote nº 501; à esquerda numa distância de 40,10 metros com o Lote nº 525; aos fundos numa distância de 12,00 metros com o Lote nº 201, encerrando a área de 476,10 m<sup>2</sup> (Quatrocentos e Setenta e Seis Metros Quadrados e Dez Decímetros Quadrados). **SETOR: 120870 - QUADRA: 022 - LOTE: 0572** - Lote com 12,02 metros de frente para a Rua Bolívia. Confronta-se à direita numa distância de 39,91 metros com o Lote nº 560; à esquerda numa distância de 40,00 metros com o Lote nº 585; aos fundos numa distância de 12,00 metros com o Lote nº 142, encerrando a área de 479,86 m<sup>2</sup> (Quatrocentos e Setenta e Nove Metros Quadrados e Oitenta e Seis Decímetros Quadrados). **SETOR: 120870 - QUADRA: 024 - LOTE: 041** - Lote com 1,00 metro de frente para a viela. Confronta-se à direita numa distância de 7,50 metros com o lote nº 625; à esquerda numa distância de 7,37 metros com o lote nº 094, aos fundos numa distância de 20,00 metros com o lote nº 106, encerrando a área de 148,70 m<sup>2</sup> (Cento e quarenta e oito metros quadrados e setenta decímetros quadrados). **SETOR: 120870 - QUADRA: 024 - LOTE: 0094** - Lote com 7,36 metros de frente para a rua Bolívia. Confronta-se à direita numa distância de 19,75 metros com o lote nº 081; à esquerda numa distância de 19,72 metros com o lote nº 106, aos fundos numa distância de 7,37 metros com o lote nº 041, encerrando a área de 145,68 m<sup>2</sup> (Cento e quarenta e cinco metros quadrados e sessenta e oito decímetros quadrados). **SETOR: 120870 - QUADRA: 024 - LOTE: 0143** - Lote com 12,07 metros de frente para a Rua Bolívia. Confronta-se à direita numa distância de 39,60 metros com o Lote nº 130; à esquerda numa distância de 39,73 metros com o Lote nº 155; aos fundos numa distância de 12,05 metros com o Lote nº 625, encerrando a área de 478,26 m<sup>2</sup> (Quatrocentos e Setenta e Oito Metros Quadrados e Vinte e Seis Decímetros Quadrados). **SETOR: 120870 - QUADRA: 024 - LOTE: 0178** - Lote com 11,73 metros de frente para a Rua Bolívia. Confronta-se à direita numa distância de 40,05 metros com o Lote nº 167; à esquerda numa distância de 40,01 metros com o Lote nº 190; aos fundos numa distância de 12,06 metros com o Lote nº 538, encerrando a área de 476,11 m<sup>2</sup> (Quatrocentos e Setenta e Seis Metros Quadrados e Onze Decímetros Quadrados). **SETOR: 120870 - QUADRA: 025 - LOTE: 0552** - Lote com 12,14 metros de frente para a Rua Chile. Confronta-se à direita numa distância de 0,46 metros com a Rua Chile e medindo 41,18 metros, confrontando com o lote nº 539; à esquerda numa distância de 0,46 metros com a Rua Chile e medindo 40,56 metros, confrontando com o lote nº 564; aos fundos numa distância de 11,23 metros com o Lote nº 168 e medindo 0,75 metros, confrontando com o lote nº 180, encerrando a área de 495,73 m<sup>2</sup> (Quatrocentos e Noventa e Cinco Metros Quadrados e Setenta e Três Decímetros Quadrados). **SETOR: 120870 - QUADRA: 025 - LOTE: 0601** - Lote com 11,94 metros de frente para a Rua Chile. Confronta-se à direita numa distância de 0,76 metros com a Rua Chile e medindo 40,96 metros, confrontando com o lote nº 588, por segmentos de reta; à esquerda numa distância de 31,36 metros com o Lote nº 611, por segmentos de reta e medindo 10,60 metros, confrontando com o lote nº 42; aos fundos numa distância de 11,81 metros com o Lote nº 120 e medindo 0,10 metros, confrontando com o lote nº 132, encerrando a área de 496,49 m<sup>2</sup> (Quatrocentos e Noventa e Seis Metros Quadrados e Quarenta e Nove Decímetros Quadrados). **SETOR: 120870 - QUADRA: 027 - LOTE: 0020** - Lote com 14,00 metros de frente para a Rua Haguemi Matsuzawa. Confronta-se à direita numa distância de 15,46 metros com o Lote nº 06; à esquerda numa distância de 0,17 metros com a Rua Haguemi Matsuzawa e medindo 14,88 metros, confrontando com o lote nº 29;

Rubricas:

1-  2-  3-  4- 



metros, confrontando com o lote nº 29; aos fundos numa distância de 13,11 metros com o Lote nº 68, encerrando a área de 206,68 m<sup>2</sup> (Duzentos e Seis Metros Quadrados e Sessenta e Oito Decímetros Quadrados). **SETOR: 120870 - QUADRA: 027 - LOTE: 0189** - Lote com 12,14 metros de frente para a Rua Chile. Confronta-se à direita numa distância de 40,10 metros com o Lote nº 177; à esquerda numa distância de 40,21 metros com o Lote nº 200; aos fundos numa distância de 11,90 metros com o Jardim Yoshida, encerrando a área de 482,66 m<sup>2</sup> (Quatrocentos e Oitenta e Dois Metros Quadrados e Sessenta e Seis Decímetros Quadrados). **SETOR: 120870 - QUADRA: 027 - LOTE: 0237** - Lote com 11,83 metros de frente para a Rua Chile. Confronta-se à direita numa distância de 40,37 metros com o Lote nº 225; à esquerda numa distância de 0,19 metros com a Rua Chile e medindo 40,22 metros, confrontando com o lote nº 249; aos fundos numa distância de 11,91 metros com o Jardim Yoshida, encerrando a área de 479,51 m<sup>2</sup> (Quatrocentos e Setenta e Nove Metros Quadrados e Cinquenta e Um Decímetros Quadrados).

As áreas acima descritas e caracterizadas foram avaliadas conjuntamente no valor simbólico total de R\$ 1,00 (um real), conforme Instrumento Particular de Compromisso de Cessão e Transferência de Imóvel Urbano, firmado entre os proprietários e a Prefeitura Municipal de Registro.

**Artigo 2º** – O procedimento Administrativo ou Judicial para a efetivação da desapropriação será feito em caráter de urgência, correndo as despesas deste Decreto por conta de dotação própria e deverão ser repassadas a terceiros nos termos do artigo 40 da Lei 6.766/79 e Lei Municipal nº 024/97.

**Artigo 3º** – Este Decreto entrará em vigor na data de sua publicação, revogadas as disposições em contrário.


**PREFEITURA MUNICIPAL DE REGISTRO**, 11 de março de 2004.

  
**SAMUEL MOREIRA DA SILVA JÚNIOR**  
Prefeito Municipal

Reg. e Rubl. na data supra

  
**JAIRO ADILSON DE OLIVEIRA**  
Diretor do Departamento Municipal de Administração

  
**NILSON REZENDE LARA**  
Diretor do Departamento Municipal de Obras e Serviços Urbanos e Rurais

  
**NILSON JESUS PEDROSO**  
Departamento Municipal de Assuntos Jurídicos